




船引散歩地図

FUNEHIKI Trail Map

-  船引早速ルート (約30分)
-  船引基本ルート (約2時間)
-  船引満腹ルート (約3時間)



0 100 200 300 400 500m (10分弱)

味 味自慢: 11/14.15は限定メニューでもてなします。

休憩所 休憩所: ゆっくり座ってお茶が飲めます。

1 水天宮



近くにある大きな石はかなりの迫力!!

2 UDCT



ここからまちづくりのアイデアが発信されます!

3 川岸



綺麗な大滝根川の川岸を散歩しましょう。

4 わかくさ幼稚園



幼稚園には微笑ましい雰囲気が漂っています!

5 船引中学校

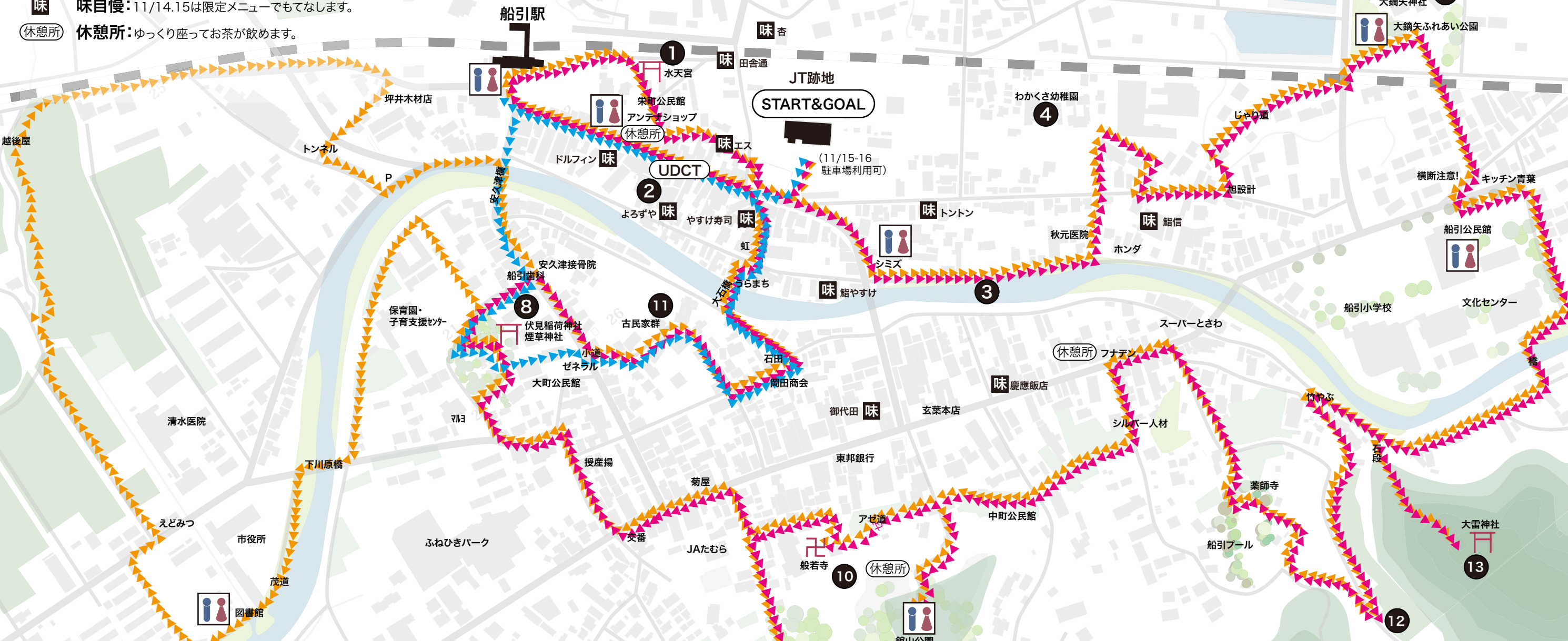


立派な石段の上に中学校があります。

6 大鎗矢神社



長い参道の先に大鎗矢神社があります。



7 田園風景



こんな美しい田園風景はなかなか都会じゃ見られない!

8 伏見稲荷神社・煙草神社



木々に囲まれた場で、落ち着いた時間をすごせます。

9 東光寺



ここからの景観は美しいです。東光寺の鐘なかなか迫力です!

10 般若寺



行き着くまでのまったりした小道も良い雰囲気です。

11 古民家群



趣のある民家が点在し、タイムスリップした気分になります。

12 谷戸風景



谷戸地形に沿って田園風景が広がっています。

13 大雷神社



石段を登った先には荘厳な社が構えています!